



## Sede Central Ciudad de Guatemala

(502) 2310 2929

18 calle 18-70 zona 12  
Calz. Atanasio Tzul  
Guatemala Ciudad

### Sede Petén:

Parque Nacional  
Sierra del Lacandón  
3ª calle "A" 0-62, Z.1  
Centro de Gobierno  
Santa Elena, Flores, Petén

### Sede Polochic:

Refugio de Vida Silvestre  
Bocas del Polochic  
2ª calle 5-05, Z.1 El Estor, Izabal  
(502) 7949-7130

### Sede Verapaces:

Reserva de Biósfera  
Sierra de las Minas  
Barrio El Carpintero, 2-69 z.o  
Purulhá, Baja Verapaz

### Sede Motagua:


Reserva de Biósfera  
Sierra de las Minas  
5ª avenida "A" 0-44 Z.1.  
Barrio El Paraíso  
Teculután, Zacapa

### Sede Villa Nueva:

Parque Nacional  
Naciones Unidas  
Kilometro 21.5 Antigua Carr.  
a Amatitlán, Guatemala  
(502) 5651-4820



019



Licenciado  
Marco Antonio González Marín  
Administrador Financiero  
MAGA

Respetable Licenciado González:

Adjunto el informe de Avance Físico y Financiero del mes de **DICIEMBRE** de 2024 ejecutados por Fundación Defensores de la Naturaleza en el Parque Nacional Naciones Unidas. Estos fondos son transferidos del Ministerio de Agricultura, Ganadería y Alimentación –MAGA según Convenio de Cooperación entre ambas instituciones Número 60-2013, Acuerdo Ministerial No. 611-2013 y sus Adendum No. 65-2016 Acuerdo Ministerial 278-2016 y Adendum 15-2017 Acuerdo Ministerial 53-2017, Adendum 07-2018 Acuerdo Ministerial 36-2018, Adendum 15-2019, Acuerdo 139-2019, Adendum 04-2020, Acuerdo 74-2020, Adendum 03-2021, Acuerdo 21-2021 Acuerdo 328-2021, este último que amplía el tiempo de ejecución.

Cualquier duda o información adicional estamos para servirle. Sin otro particular, nos suscribimos de usted, atentamente.

## POR AMOR Y RESPETO A LA VIDA

Licda. Carmenmaría  
Mejía  
Fundación Defensores  
de la Naturaleza  
Parque Nacional  
Naciones Unidas  
Directora



DEFENSORES  
DE LA NATURALEZA

Ing. Pablo de la Roca  
Fundación Defensores  
de la Naturaleza  
Parque Nacional  
Naciones Unidas  
Coordinador Forestal

Licda. Heydi García  
Fundación Defensores de la Naturaleza  
Directora Ejecutiva a.i.

**INFORME TÉCNICO Y FINANCIERO  
PRESENTADO AL MINISTERIO DE AGRICULTURA,  
GANADERÍA Y ALIMENTACIÓN  
MAGA**

Carmenmaría Mejía<sup>1</sup> [cmejia@defensores.org.gt](mailto:cmejia@defensores.org.gt)

Heydi García<sup>2</sup> [hagarcia@defensores.org.gt](mailto:hagarcia@defensores.org.gt)

Pablo de la Roca<sup>3</sup> [pablodelaroca@defensores.org.gt](mailto:pablodelaroca@defensores.org.gt)

<sup>1</sup>Directora Parque Nacional Naciones Unidas

<sup>2</sup>Directora Ejecutiva a.i. Fundación Defensores de la Naturaleza

<sup>3</sup>Coordinador Forestal Parque Nacional Naciones Unidas

- **Nombre del proyecto:** Parque Nacional Naciones Unidas.
- **Localización geográfica del proyecto:** Parque Nacional Naciones Unidas, Km. 21.5 antigua carretera a Amatitlán.
- **Período que abarca el informe:** 01 al 31 de diciembre 2024
- **Nombre de la organización ejecutora:** Fundación Defensores de la Naturaleza.
- **Nombre de la organización a la cual le fue aprobado el desembolso:** Fundación Defensores de La Naturaleza.
- **Contacto técnico principal actual:** Licda. Carmenmaría Mejía, PNNU. Km. 21.5 Carretera antigua a Amatitlán. Celular: 5651-4820. [pnnu@defensores.org.gt](mailto:pnnu@defensores.org.gt)
- **Nombre del responsable de la elaboración del informe:** Licenciada Carmenmaría Mejía, Pablo de la Roca con Visto Bueno da la Licenciada Heydi García, Directora Ejecutiva a.i.

- Firma del responsable de la elaboración del informe:

Carmenmaría Mejía  
**DIRECTORA**  
**PARQUE NACIONES UNIDAS**



**DEFENSORES**  
**DE LA NATURALEZA**

Pablo de la Roca  
**COORDINADOR FORESTAL**  
**PARQUE NACIONES UNIDAS**

Vo. Bo. Heydi García  
**DIRECTORA EJECUTIVA a.i.**  
**FUNDACIÓN DEFENSORES DE**  
**LA NATURALEZA**

## 1. Introducción

El Parque Nacional Naciones Unidas cedido en calidad de usufructo a Fundación Defensores de la Naturaleza (FDN) según el Acuerdo 319-97, ha sido administrado por FDN desde el 22 de MAYO de 1997. Durante este período se han realizado trabajos de recuperación y protección de las áreas boscosas, mejoramiento de la infraestructura existente e implementación de nuevos servicios. Todo lo anterior para lograr que el Parque se desarrolle como un centro Regional de Educación Ambiental.

Con el aporte del MAGA y conforme lo establecido en el Convenio se estará conservando este recurso natural tan importante para la Cuenca del Lago de Amatitlán.

De conformidad con lo establecido en el Convenio (60-2013) suscrito entre el Ministerio de Agricultura, Ganadería y Alimentación y Fundación Defensores de la Naturaleza a continuación se presenta el informe de las diferentes actividades realizadas durante el presente período en el Parque Nacional Naciones Unidas.

El presente informe muestra los avances de ejecución dentro del Parque Nacional Naciones Unidas, los cuales están vinculados a los lineamientos establecidos en el Plan Maestro 2006-2010. Aunque el período del Plan Maestro ya cumplió, éste continúa vigente ya que según lo establecido en la Ley de Áreas Protegidas mientras el siguiente Plan no esté aprobado continúa vigente el anterior.



## 2. Misión y Objetivos de Conservación

### Misión

Ser el área protegida que satisface la demanda de servicios de educación ambiental y recreación al aire libre de los habitantes de la zona metropolitana de Guatemala, contribuyendo a la conservación y recuperación de la cuenca del lago de Amatitlán.

### Objetivos

- Brindar a nuestros visitantes un área que proporcione educación y recreación en un ambiente seguro y natural.
- Desarrollar programas de capacitación, interpretación y educación ambiental dirigidos a maestros, escolares y público en general.
- Apoyar la educación y valorización de los recursos naturales y culturales.
- Promover la participación ciudadana en la protección y recuperación de los recursos naturales del PNNU.
- Conservar y restaurar la biodiversidad y los procesos ecológicos del área.
- Promover el manejo sustentable de los recursos naturales del Parque Nacional Naciones Unidas.

Las actividades del parque se centran en los siguientes programas y subprogramas descritos en detalle en el Plan Maestro:

#### Programa Protección y Control

Sub Programa Control y Vigilancia

#### Programa Manejo de Recursos

Sub Programa Manejo Forestal

Sub Programa Investigación y Monitoreo

#### Programa Uso Público

Sub Programa Educación e Interpretación Ambiental

Sub Programa Recreación

#### Programa Administración

Sub Programa Administración

Sub Programa Infraestructura y Equipamiento

## 3. Procedimiento

### 4. Actividades a Desarrollar

- 4.1 Protección de ciento noventa (190) hectáreas de bosque mixto en actividades de prevención y control de incendios (brechas contra incendios), manejo de plagas y talas ilegales, anualmente durante la vigencia de convenio.
- 4.2 Mantenimiento de cincuenta (50) hectáreas de reforestación de especies mixtas en actividades de prevención y control de incendios (brechas contra incendios), replante y



actividades de prevención de talas ilegales. Al dar mantenimiento a las realizadas a partir del 2013 el mantenimiento es para noventa y cinco (95) hectáreas.

- 4.3 Establecimiento de cinco (5) hectáreas anuales de reforestación durante la vigencia del presente Convenio que incluya establecimiento, mantenimiento, replanteo, prevención y control de incendios (brechas contra incendios) y protección contra talas ilegales. Se han establecido cinco (5) anuales a partir del 2013 actualmente son noventa y cinco (95).
- 4.4 Manejo de Regeneración Natural en un área de cinco (5) hectáreas anuales para enriquecimiento de bosque en zonas con baja densidad poblacional que ayuden en la protección del suelo. Se han establecido cinco (5) anuales a partir del 2013 actualmente son noventa y cinco (95).
- 4.5 Mantenimiento de cincuenta (50) hectáreas de Estructuras de Conservación de Suelos (Acequias) con sus respectivas barreras vivas para evitar la erosión de suelos hacia el Lago de Amatitlán. Se han establecido dos (2) hectáreas anuales, actualmente son sesenta y ocho (68).
- 4.6 Establecimiento de 2 hectáreas nuevas anuales de Estructuras de Conservación de Suelos (Acequias) en áreas que presenten riesgo de erosión hacia el lago de Amatitlán con su correspondiente barreras vivas y mantenimiento.
- 4.7 Vigilancia en época de verano mediante la Torre de Control de Incendios instalada en el Parque de alrededor de cien (100) hectáreas como alerta temprana para evitar avance de fuego.
- 4.8 Dar en su oportunidad, el crédito de publicidad correspondiente al Ministerio de Agricultura, Ganadería y Alimentación y al Gobierno de Guatemala.
- 4.9 Presentar al MAGA oportunamente el plan de acciones anuales para el fortalecimiento y conservación de la Cuenca, así como solicitar el aporte anual.
- 4.10 Recibir el aporte económico y optimizar el uso de los fondos que le sean aportados por el Ministerio de Agricultura, Ganadería y Alimentación
- 4.11 El cumplimiento a lo establecido en la Ley del Presupuesto General de Ingresos y Egresos del Estado para el Ejercicio Fiscal que corresponda y a las Normas Administrativas del MAGA, presentando en forma mensual, informe de avance físico y financiero que se derive de los recursos que son transferidos, a fin de que el MAGA traslade la información al Ministerio de Finanzas Públicas y a la Contraloría General de Cuentas.
- 4.12 Facilitar a la auditoría interna del MAGA asimismo como a la Contraloría General de Cuentas la información financiera de los aportes otorgados en cooperación técnica.
- 4.13 Otorgar la cooperación técnica y financiera a la Fundación Defensores de la Naturaleza



necesite, siempre que se encuentre dentro de sus posibilidades para el desarrollo dentro del Parque Nacional Naciones Unidas de proyectos de Conservación y Manejo de la Cuenca, considerando que el terreno de este Parque Nacional es parte importante de la Cuenca del Lago de Amatitlán, por lo que se hace necesario realizar actividades de protección y manejo de la misma, incluyendo Educación Ambiental dirigida a estudiantes y población que visita el mismo.

## 5. Ejecución del Proyecto

A continuación, se presentan los componentes por resultados para su mejor comprensión, análisis y evaluación.

### 5.1 Protección de ciento noventa (190) hectáreas de bosque mixto en actividades de prevención y control de incendios (brechas contra incendios), manejo de plagas y talas ilegales, anualmente durante la vigencia de convenio.

Se avanzó con el establecimiento de 4 kilómetros de mantenimiento del sistema de brechas corta fuego. Priorizando las de las zonas más vulnerables del parque.





Fotos 1-4: Trabajos de mantenimiento del sistema de brechas cortafuegos.







Foto 5 y 6: Vista aérea de brecha que protege zona de recuperación (área en proceso de regeneración natural).



Se han incluido dentro del plan de control y vigilancia el monitoreo semanal con dron lo cual nos ayudará a realizar observaciones de ilícitos de manera indirecta sin exponer al personal guardarecursos en campo.







Fotos 7-9: Identificación de ilícitos por medio de dron

Se concluyó la estación de bomberos forestales, sitio donde se almacena todo el equipo de protección personal, herramientas, mangueras, agua, alimentos, etc. Estará en apresto durante la temporada.







Fotos 10-12: Estación de bomberos forestales.

## 5.2 Mantenimiento de noventa y cinco (95) hectáreas de reforestación de especies mixtas.

Actualmente nos encontramos en una fase de protección forestal, principalmente ante incendios forestales, por lo cual solamente se realizan monitoreos constantes del estado de la vegetación en proceso de restauración.



Foto 13: Área con mantenimiento.

## 5.3 Establecimiento de cinco (5) hectáreas anuales de reforestación durante la vigencia del presente Convenio que incluya establecimiento, mantenimiento, replante, prevención y control de incendios (brechas contra incendios) y protección contra talas ilegales.

Se establecerán en junio-julio del presente año.

## 5.4 Manejo de Regeneración Natural en un área de cinco (5) hectáreas anuales para enriquecimiento de bosque en zonas con baja densidad poblacional que ayuden en la protección del suelo.

Ya se identificó la sección del parque que será asistida a través del manejo de regeneración natural. Es un sitio con suelos muy pobres y mucha pedregosidad. Por ello seleccionaremos ejemplares de flora nativa que soporte dichas condiciones.




Foto 14: Área que será asistida con regeneración natural.

**5.5 Mantenimiento de sesenta y ocho (68) hectáreas de Estructuras de Conservación de Suelos (Acequias) con sus respectivas barreras vivas para evitar la erosión de suelos hacia el Lago de Amatitlán.**

Se llevará acabo en mayo, cuando inicie la temporada lluviosa, con el objetivo de aprovechar la humedad del suelo para que sea más fácil dar mantenimiento a las acequias.

**5.6 Establecimiento de 2 hectáreas nuevas anuales de Estructuras de Conservación de Suelos (Acequias) en áreas que presenten riesgo de erosión hacia el lago de Amatitlán con su correspondiente barreras vivas y mantenimiento.**

Se establecerán durante junio del presente año.

**5.7 Vigilancia en época de verano mediante la Torre de Control de Incendios instalada en el Parque de alrededor de cien (100) hectáreas como alerta temprana para evitar avance de fuego.**

Considerando que diciembre aún fue un mes bastante húmedo, no activamos nuestro sistema de vigilancia contra incendios. Actualmente el personal de seguridad realiza patrullajes de rutina en los cuales verifica la ausencia de cualquier situación de riesgo desde los 3 miradores del parque.






Foto 15, 16 y 17: Personal de vigilancia para prevención de incendios forestales las 24 horas del día.

- 5.8 Otorgar la cooperación técnica y financiera a la Fundación Defensores de la Naturaleza** necesite, siempre que se encuentre dentro de sus posibilidades para el desarrollo dentro del Parque Nacional Naciones Unidas de proyectos de Conservación y Manejo de la Cuenca, considerando que el terreno de este Parque Nacional es parte importante de la Cuenca del Lago de Amatitlán, por lo que se hace necesario realizar actividades de protección y manejo de la misma, incluyendo Educación Ambiental dirigida a estudiantes y población que visita el mismo.

#### **SERVICIOS EDUCATIVOS RECREATIVOS**

Los servicios activos y los resultados obtenidos durante el presente mes son los que se detallan a continuación:

Granja educativa: 1634 usuarios  
 Renta de bicicletas: 363 usuarios  
 Campamentos: 20 usuarios  
 Triciclos: 226 usuarios

#### **ACTIVIDADES DE MANTENIMIENTO GENERAL REALIZADAS DURANTE EL MES:**

- Avances en nuevo sendero y mirador.
- Conclusión de sistema de distribución de agua para combate a incendios forestales.
- Finalización de cuarto de brigada forestal para combate a incendios forestales.





Foto 18-21: Actividades y mantenimiento realizado en el mes de diciembre.

Guatemala, enero del 2025



INFORME DE AVANCE FÍSICO Y FINANCIERO DE ENTIDADES RECEPTORAS DE SUBSIDIOS O SUBVENCIONES CON RECURSOS DEL ESTADO

Base Legal:

Artículo 32 Bis del Decreto No. 101-97, Ley Orgánica del Presupuesto.  
Artículo 9 del Acuerdo Gubernativo No. 243-2018 que aprobó la distribución analítica del Presupuesto General de Ingresos y Egresos del Estado para el Ejercicio Fiscal 2019.  
Artículos 11, 12, 14 y 25 del Decreto No. 25-2018, Ley del Presupuesto General de Ingresos y Egresos del Estado para el Ejercicio Fiscal 2019.

Responsable de la actualización de la información: Carmenmaría Mejía

Informe correspondiente al mes de: DICIEMBRE

Fecha de Generación: 08/01/2025

I. DATOS GENERALES DE LA ENTIDAD RECEPTORA DE SUBSIDIOS O SUBVENCIONES									
1. Nombre o razón social		Fundacion Defensores De La Naturaleza							
2. Código de entidad receptora		785							
3. Número de identificación tributaria (NIT)		559877K							
4. Domicilio fiscal		18 0 CALLE 18-70 12							
5. Página de internet y Números telefónicos		-		56514820		23102929			
6. Nombre del representante legal		OSWALDO JAVIER MÁRQUEZ BARRIENTOS							
7. Número y fecha del convenio		04-2024				09/04/2024			
8. Número y fecha de la disposición legal que autorizó el convenio				Acuerdo Ministerial 65-2024				24/04/2024	
9. Monto anual en Q		Q1,000,000.00							
10. Nombre de la institución pública que otorga el subsidio o subvención		MINISTERIO DE AGRICULTURA, GANADERÍA Y ALIMENTACIÓN - ADMINISTRACIÓN FINANCIERA							
<ul style="list-style-type: none"><li>• Formalizar la cooperación entre el Ministerio de Agricultura, Ganadería y Alimentación y la Fundación Defensores de la Naturaleza p/realizar acciones conjuntas para fortalecer la cuenca del Lago de Amatlán procurando su conservación y protección.</li></ul>									



## II. INFORMACIÓN DE AVANCE FÍSICO Y FINANCIERO ANUAL

No.	Metas	Unidad de Medida (1)	Avance Físico de la Ejecución			Avance Financiero de la Ejecución			Observaciones (Justificación de variaciones)
			Cantidad		% de Ejecución	Monto (en Quetzales)		% de Ejecución	
			Programada Anual	Ejecutado Acumulado		Total Programado Anual	Ejecutado Acumulado		
1	Protección de hectáreas de bosque mixto en actividades de prevención y control de incendios (brechas contra incendios), manejo de plagas y talas ilegales, anualmente	Hectárea	190	190	100.00	414,502.44	414,502.44	100.00	Se avanzó con el establecimiento de 4 kilómetros de mantenimiento de sistema de brechas corta fuego, priorizando las de las zonas más vulnerables del parque.
2	Mantenimiento de hectáreas de reforestación de especies mixtas en actividades de prevención y control de incendios (brechas contra incendios), replante y actividades	Hectárea	50	50	100.00	109,079.60	109,079.60	100.00	Actualmente nos encontramos en una fase de protección forestal, principalmente ante incendios forestales, por lo cual solo se realizan monitoreos constantes del estado de la vegetación en proceso
3	Establecimiento de hectáreas anuales de reforestación durante la vigencia del Convenio que incluya establecimiento, mantenimiento, replanteo, prevención y	Hectárea	5	5	100.00	10,907.96	10,907.96	100.00	Se establecerán en junio-julio del presente año.
4	Manejo de Regeneración Natural en un área de hectáreas para enriquecimiento de bosque en zonas con baja densidad poblacional que ayuden en la protección del	Hectárea	5	5	100.00	10,907.96	10,907.96	100.00	Ya se identificó la sección del parque que será asistida a través del manejo de regeneración natural. Es un sitios con suelos muy pobres y mucha pedregosidad, por ello seleccionaremos
5	Mantenimiento de hectáreas de Estructuras de Conservación de Suelos (Acequias) con sus respectivas barreras vivas para evitar la erosión de suelos hacia el Lago de	Hectárea	50	50	100.00	109,079.60	109,079.60	100.00	Se llevará a cabo en mayo cuando inicie la temporada lluviosa, con el objetivo de aprovechar la humedad del suelo para que sea más fácil dar mantenimiento a las acequias.
6	Establecimiento de hectáreas nuevas anuales de Estructuras de Conservación de Suelos (Acequias) en áreas que presenten riesgo de erosión hacia el lago de Amatitlán	Hectárea	2	2	100.00	4,363.18	4,363.18	100.00	Se establecerán en junio del presente año.
7	Vigilancia en época de verano mediante la Torre de Control de Incendios instalada en el Parque de alrededor de hectáreas como alerta temprana para evitar avance de	Hectárea	100	88	88.00	243,159.16	243,159.16	100.00	Considerando que diciembre aun fue un mes bastante húmedo, no activamos nuestro sistema de vigilancia contra incendios. El personal de seguridad realiza patrullajes de rutina en las cuales
8	Dar en su oportunidad, el crédito de publicidad correspondiente al Ministerio de Agricultura, Ganadería y Alimentación y al Gobierno de Guatemala.	Documento	1	1	100.00	0.00	0.00	0.00	
9	Presentar al MAGA oportunamente el plan de acciones anuales para el fortalecimiento y conservación de la Cuenca, así como solicitar el aporte anual.	Documento	1	1	100.00	0.00	0.00	0.00	
10	Recibir el aporte económico y optimizar el uso de los fondos que le sean aportados por el Ministerio de Agricultura, Ganadería y Alimentación.	Documento	1	1	100.00	0.00	0.00	0.00	
11	El cumplimiento a lo establecido en la Ley del Presupuesto General de Ingresos y Egresos del Estado para el Ejercicio Fiscal que corresponda y a las Normas	Documento	1	1	100.00	0.00	0.00	0.00	
12	Facilitar a la auditoría interna del MAGA asimismo como a la Contraloría General de Cuentas la información financiera de los aportes otorgados en cooperación técnica.	Documento	1	1	100.00	0.00	0.00	0.00	
13	Otorgar la cooperación técnica y financiera que la Fundación necesite, siempre que se encuentre dentro de sus posibilidades para el desarrollo dentro del Parque	Documento	1	1	100.00	98,000.10	97,983.07	99.98	Algunas de las tareas de mantenimiento realizadas en el mes fueron: avances en nuevo sendero y mirador, conclusión de sistema de distribución de agua para combate a incendios forestales.

## III. INFORMACIÓN DE AVANCE FÍSICO Y FINANCIERO MENSUAL

No.	Metas	Unidad de Medida (1)	Avance	Ejecución											
				Enero	Febrero	Marzo	Abril	Mayo	Junio	Julio	Agosto	Septiembre	Octubre	Noviembre	Diciembre



No.	Metas	Unidad de Medida (1)	Avance	Ejecución											
				Enero	Febrero	Marzo	Abril	Mayo	Junio	Julio	Agosto	Septiembre	Octubre	Noviembre	Diciembre
1	Protección de hectáreas de bosque mixto en actividades de prevención y control de incendios (brechas contra incendios), manejo de plagas y talas ilegales, anualmente durante la vigencia de convenio.	Hectárea	Financiero	0.00	0.00	0.00	0.00	13,705.21	30,222.44	28,322.61	33,370.66	49,974.11	34,689.34	79,604.88	144,633.19
			Físico	0	32	16	16	16	16	16	16	16	16	16	14
2	Mantenimiento de hectáreas de reforestación de especies mixtas en actividades de prevención y control de incendios (brechas contra incendios), replante y actividades de prevención de talas ilegales	Hectárea	Financiero	0.00	0.00	0.00	0.00	17,355.57	27,828.52	26,848.78	7,841.29	0.00	17,772.30	5,180.54	6,252.60
			Físico	0	0	0	0	10	30	10	0	0	0	0	0
3	Establecimiento de hectáreas anuales de reforestación durante la vigencia del Convenio que incluya establecimiento, mantenimiento, replanteo, prevención y control de incendios (brechas contra incendios)	Hectárea	Financiero	0.00	0.00	0.00	0.00	6,942.23	3,530.72	0.00	0.00	0.00	0.00	0.00	435.01
			Físico	0	0	0	0	2	2	1	0	0	0	0	0
4	Manejo de Regeneración Natural en un área de hectáreas para enriquecimiento de bosque en zonas con baja densidad poblacional que ayuden en la protección del suelo.	Hectárea	Financiero	0.00	0.00	0.00	0.00	0.00	0.00	10,383.85	0.00	0.00	0.00	0.00	524.11
			Físico	0	0	0	0	0	0	5	0	0	0	0	0
5	Mantenimiento de hectáreas de Estructuras de Conservación de Suelos (Acaquias) con sus respectivas barreras vivas para evitar la erosión de suelos hacia el Lago de Amatitlán.	Hectárea	Financiero	0.00	0.00	0.00	0.00	17,564.63	22,425.34	3,471.11	16,893.41	38,316.56	0.00	0.00	10,408.55
			Físico	0	0	0	0	20	25	5	0	0	0	0	0
6	Establecimiento de hectáreas nuevas anuales de Estructuras de Conservación de Suelos (Acaquias) en áreas que presenten riesgo de erosión hacia el lago de Amatitlán con su correspondiente barreras vivas y	Hectárea	Financiero	0.00	0.00	0.00	0.00	0.00	0.00	3,471.11	0.00	0.00	0.00	0.00	892.07
			Físico	0	0	0	0	0	0	2	0	0	0	0	0
7	Vigilancia en época de verano mediante la Torre de Control de Incendios instalada en el Parque de alrededor de hectáreas como alerta temprana para evitar avance de fuego.	Hectárea	Financiero	0.00	0.00	0.00	0.00	11,374.40	9,485.00	13,951.54	94,105.70	21,619.27	36,809.30	32,343.46	23,370.49
			Físico	0	16	8	8	8	8	8	8	8	8	8	0
8	Dar en su oportunidad, el crédito de publicidad correspondiente al Ministerio de Agricultura, Ganadería y Alimentación y al Gobierno de Guatemala.	Documento	Financiero	0.00	0.00	0.00	0.00	0.00	0.00	0.00	0.00	0.00	0.00	0.00	0.00
			Físico	0.08	0.08	0.08	0.08	0.08	0.08	0.08	0.08	0.08	0.08	0.08	0.12
9	Presentar al MAGA oportunamente el plan de acciones anuales para el fortalecimiento y conservación de la Cuenca, así como solicitar el aporte anual.	Documento	Financiero	0.00	0.00	0.00	0.00	0.00	0.00	0.00	0.00	0.00	0.00	0.00	0.00
			Físico	0.08	0.08	0.08	0.08	0.08	0.08	0.08	0.08	0.08	0.08	0.08	0.12
10	Recibir el aporte económico y optimizar el uso de los fondos que le sean aportados por el Ministerio de Agricultura, Ganadería y Alimentación.	Documento	Financiero	0.00	0.00	0.00	0.00	0.00	0.00	0.00	0.00	0.00	0.00	0.00	0.00
			Físico	0.08	0.08	0.08	0.08	0.08	0.08	0.08	0.08	0.08	0.08	0.08	0.12
11	El cumplimiento a lo establecido en la Ley del Presupuesto General de Ingresos y Egresos del Estado para el Ejercicio Fiscal que corresponda y a las Normas Administrativas del MAGA, presentando en	Documento	Financiero	0.00	0.00	0.00	0.00	0.00	0.00	0.00	0.00	0.00	0.00	0.00	0.00
			Físico	0.08	0.08	0.08	0.08	0.08	0.08	0.08	0.08	0.08	0.08	0.08	0.12
12	Facilitar a la auditoría interna del MAGA asimismo como a la Contraloría General de Cuentas la información financiera de los aportes otorgados en cooperación técnica.	Documento	Financiero	0.00	0.00	0.00	0.00	0.00	0.00	0.00	0.00	0.00	0.00	0.00	0.00
			Físico	0.08	0.08	0.08	0.08	0.08	0.08	0.08	0.08	0.08	0.08	0.08	0.12

005



No.	Metas	Unidad de Medida (1)	Avance	Ejecución											
				Enero	Febrero	Marzo	Abril	Mayo	Junio	Julio	Agosto	Septiembre	Octubre	Noviembre	Diciembre
13	Otorgar la cooperación técnica y financiera que la Fundación necesite, siempre que se encuentre dentro de sus posibilidades para el desarrollo dentro del Parque Naciones Unidas de proyectos de Conservación	Documento	Financiero	0.00	0.00	0.00	0.00	30,612.41	26,640.33	26,806.08	0.00	1,298.00	9,128.09	2,456.00	1,042.16
			Físico	0.08	0.08	0.08	0.08	0.08	0.08	0.08	0.08	0.08	0.08	0.08	0.12

#### IV. POBLACIÓN BENEFICIADA (2)

Departamento	Municipio	Número de personas por rango de edad										
		Mujeres					Hombres					Observaciones
		0-15	16-30	31-45	46 y más	0-15	16-30	31-45	46 y más			
GUATEMALA	GUATEMALA	1500	2000	2500	800	600	700	2000	200		null	
GUATEMALA	VILLA NUEVA	150	700	120	100	50	300	175	48		null	
GUATEMALA	AMATITLAN	100	170	160	30	40	135	70	30		null	
GUATEMALA	MIXCO	50	200	80	10	30	100	70	15		null	
ESCUINTLA	ESCUINTLA	10	50	30	25	7	30	30	5		null	
SACATEPEQUEZ	ANTIGUA GUATEMALA	10	20	20	10	5	20	6	4		null	
ESCUINTLA	PALIN	10	30	30	5	3	27	6	5		null	
GUATEMALA	PETAPA	5	22	23	5	4	24	5	2		null	
QUETZALTENANGO	QUETZALTENANGO	7	20	22	6	3	25	4	3		null	

#### V. PERSONAL CONTRATADO CON RECURSOS DEL SUBSIDIO O SUBVENCIÓN

No.	Apellidos y Nombres	Código Único de Identificación (CUI)	Monto del contrato Q.	Plazo del contrato (meses)	Monto pagado en el mes
134	SAMAYOA SANTOC, JOSEFA	2774176000501	13198.59	8	1649
135	GARRIDO HERNANDEZ, BLANCA LIDIA	2241392820116	27290.91	8	3411
136	ROQUE ALVARADO, FELIX	1956163160512	27290.91	8	3411
137	GODOY CRUZ, FREDI	2529442320512	27290.91	8	3411



No.	Apellidos y Nombres	Código Único de Identificación (CUI)	Monto del contrato Q.	Plazo del contrato (meses)	Monto pagado en el mes
138	BARILLAS INTERIANO, JAQUELINE CAROL	2331920500510	27290.91	8	3004
139	LOPEZ RODRIGUEZ, LEONEL	1797167430114	27290.91	8	3411
140	CARRETO CABRERA DE HERNÁNDEZ, ROSA MARÍA	2281594661212	27290.91	8	3411
141	MORALES REVOLORIO, CARLOS ROBERTO	3043283590114	27768.91	8	3471
142	REVOLORIO CATALAN, CESAR VIDAL	1642877360114	27768.91	8	3471
143	GARCIA MARROQUIN, DANIEL	2273731890116	27768.91	8	3471
144	MORALES MORALES, EL FEGO AQUILES	1843665180512	27768.91	8	3471
145	COY CRUZ, GERMAN DE JESUS	1945403400114	27768.91	8	3471
146	RAMIREZ LÓPEZ, HERIBERTO DE JESÚS	1909616430512	27768.91	8	3411
147	HERNANDEZ OVANDO, JUAN CARLOS	1839854000114	27768.91	8	3471
149	GODOY GONZÁLEZ, RAFAEL AMADO	1638850790114	27768.91	8	3471
150	MORALES MORALES, SARBELIO DE JESÚS	1952827600512	27768.91	8	3471
151	MORALES ROQUE, SELVIN EMILIO	2548139170512	27768.91	8	3471
152	SOTO ALVAREZ, MIGUEL ANGEL	1653145910114	28010.95	8	3501
153	PERALTA CACHIN, FELIPE CEFERINO	1840741260512	28245.74	8	3530
154	MORALES REVOLORIO, JENRI ENRIQUE	1631141100114	28245.74	8	3530
155	REVOLORIO CATALAN, JOSE GERARDO	2379464080114	28245.74	8	3530

003

17/19



No.	Apellidos y Nombres	Código Único de Identificación (CUI)	Monto del contrato Q.	Plazo del contrato (meses)	Monto pagado en el mes
156	CRUZ GODOY, MAYNOR AROLD	1878894810512	28245.74	8	3530
157	DE LEON GOMEZ, GERMAN GUSTAVO	1637902210114	28391.63	8	3548
158	BARRERA LEMUS, JOHEL	2242849402001	34357.8	8	4294
159	HERNÁNDEZ VALLE, ARNOLDO DE JESÚS	2854367020101	60162.08	8	7520

### VI. RESUMEN DE GASTOS EFECTUADOS CON EL SUBSIDIO O SUBVENCIÓN

No.	Descripción	Monto ejecutado en el mes	Monto ejecutado acumulado
8	MANTENIMIENTO DE INSTALACIONES	53774.73	106600.36
12	COMBUSTIBLES Y LUBRICANTES	2000	14132.27
0	PERSONAL CONTRATADO	88350.93	703959.4
3	COMUNICACIONES: TELÉFONOS, INTERNET, RADIOS	4268	32162.06
4	ENERGÍA ELÉCTRICA Y AGUA	1398.64	44320.67
14	HERRAMIENTAS	8040.1	14053.22
1	SERVICIO DE VIGILANCIA	24500	48500
15	OTROS	4225.78	8457.62

(1) Se refiere al nombre de la Unidad de Medida según el Clasificador.

(2) Población Beneficiada: Debe tener relación con los objetivos y metas del convenio.

Nota: Este informe se entregará mensualmente a la Contraloría General de Cuentas, Congreso de la República de Guatemala, entidad otorgante y Ministerio de Finanzas Públicas a través de la Dirección de Evaluación Fiscal, dentro de los 10 días de finalizado el mes.



Firmas y Sello.

*Com-Mit*



*[Handwritten signature]*

001

19/12